

Leeuwarden

Onderwerp **WOO-besluit**
Uw kenmerk
Ons kenmerk **2024-039083**
Dienst **REOB**
Sector **GEB SSJ**
Contact **14-058**
Bijlagen **Bezwarenbijsluiter**
Datum **15 april 2024**

Geachte

In een aanvraagformulier d.d. 21 februari 2024 heeft u met een beroep op de Wet open overheid (Woo) aan de gemeente Leeuwarden verzocht om verstrekking en openbaarmaking van informatie. U verzocht om de volgende informatie betreffende meldingen over schuttingen die u heeft gedaan:

- interne memo's, notities, verslagen en correspondentie;
- externe correspondentie (o.a. aan de adressen en daar woonachtige personen);
- en besluiten die zijn genomen, de achterliggende besluitvorming en de wijze van besluitvorming.

Het gaat om meldingen over de schuttingen op de adressen: Kamgras 19, Kamgras 33, Kamgras 123, Kamgras 38, Kamgras 149, Raaigras 225, Kamgras 169, Raaigras 241, Raaigras 181, Weideflora 2, Zenegroen 101, Ereprijs 23, Speenkruid 7, Lenteklokje 113, Lenteklokje 43, Zenegroen 193, Zenegroen 129, Raaigras 339, Holwortel 42, Holwortel 44, Holwortel 46, Holwortel 48, Holwortel 50, Raaigras 317, Mannagrass 49, Kamgras 151, Kamgras 153, Fioringras 128, Kamgras 3, Kamgras 5, Kamgras 124 en Kamgras 126.

Onze zoekslag naar documenten die onder ons rusten en binnen de reikwijdte van het verzoek vallen hebben twee documenten opgeleverd. Namelijk de lijst met de meldingen die u heeft gedaan en de handavingsrapportages.

Wij hebben besloten om de documenten in gedeeltelijk geanonimiseerde vorm openbaar te maken. Dat wil zeggen dat namen en contactgegevens van personen niet zijnde leden van ons college, bijvoorbeeld medewerkers van onze organisatie en personen van buiten onze organisatie, onleesbaar zijn gemaakt op grond van artikel 5.1 lid 2 onder e Woo. Naar onze mening weegt het belang van de persoonlijke levenssfeer van betrokkenen zwaarder dan het belang van openbaarheid. Wij wijzen daarbij op vaste jurisprudentie van de Afdeling bestuursrechtspraak van de Raad van State. Het belang van eerbiediging van

de persoonlijke levenssfeer verzet zich tegen openbaarmaking van namen en contactgegevens van medewerkers binnen de organisatie en van andere personen buiten de organisatie die niet wegens hun functie in de openbaarheid treden, tenzij de indiener van het desbetreffende Woo-verzoek aannemelijk heeft gemaakt dat het belang van de openbaarheid in een concreet geval zwaarder weegt. Van dit laatste is niet gebleken.

De documenten zullen wij u naar het ons bekende e-mailadres sturen.

Indien u het niet eens bent met dit besluit kunt u daartegen bezwaar maken. Wij verwijzen u korthedshalve naar de bezwarenbijsluiters bij dit besluit.

Mocht u vragen of opmerkingen hebben naar aanleiding van dit besluit, dan verzoeken wij om eerst contact op te nemen via bovenstaand telefoonnummer.

Wij vertrouwen erop, dat wij u voor nu voldoende hebben geïnformeerd.

Hoogachtend,

burgemeester en wethouders van Leeuwarden,
namens dezen

drs. Chr. Wallet,
sectormanager Gebiedsontwikkeling, Economie en Strategische Staf

Onder deze brief treft u geen handtekening aan. Meer informatie:
<https://www.leeuwarden.nl/digitalepost>

Schuttingen Aldlân

Straat	Huisnummer	Wijze van melden	Datum melding	Stand van zaken
Fioringras	51	Bezwaar- / beroepschrift	aug-22	
Fioringras	57	Bezwaar- / beroepschrift	aug-22	
Fioringras	59	Bezwaar- / beroepschrift	aug-22	
Fioringras	61	Bezwaar- / beroepschrift	aug-22	
Fioringras	128	Bezwaar- / beroepschrift	aug-22	
Fioringras	132	Bezwaar- / beroepschrift	aug-22	
Fioringras	134	Bezwaar- / beroepschrift	aug-22	
Zwenkgras	13	Bezwaar- / beroepschrift	aug-22	
Zwenkgras	27	Bezwaar- / beroepschrift	aug-22	
Zwenkgras	29	Bezwaar- / beroepschrift	aug-22	
Zwenkgras	31	Bezwaar- / beroepschrift	aug-22	
Zwenkgras	33	Bezwaar- / beroepschrift	aug-22	
Zwenkgras	37	Bezwaar- / beroepschrift	aug-22	
Zwenkgras	39	Bezwaar- / beroepschrift	aug-22	
Zwenkgras	41	Bezwaar- / beroepschrift	aug-22	
Zwenkgras	49	Bezwaar- / beroepschrift	aug-22	
Raaigras	179	Bezwaar- / beroepschrift	aug-22	
Raaigras	181	Bezwaar- / beroepschrift	aug-22	
Raaigras	225	Melding woon- en leefomgeving REX	aug-22 en april-23	1 mei 2023 is er een controle geweest door 01 incl. rapportage
Raaigras	249	Bezwaar- / beroepschrift	aug-22	
Raaigras	315	Bezwaar- / beroepschrift	aug-22	
Raaigras	361	Bezwaar- / beroepschrift	aug-22	
Kamgras	19	Bezwaar- / beroepschrift	aug-22	
Kamgras	31	Bezwaar- / beroepschrift	aug-22	
Kamgras	33	Melding woon- en leefomgeving REX	aug-22 en april-23	Op 13 april 2023 is er een controle geweest door 02 incl. rapportage
Kamgras	38	Melding woon- en leefomgeving REX	aug-22 en april-23	15 april 2023 nieuwe melding
Kamgras	123	Bezwaar- / beroepschrift	aug-22	
Kamgras	149	Melding woon- en leefomgeving REX	aug-22 en april-23	1 mei 2023 is er een controle geweest door 03 incl. rapportage
Kamgras	169	Bezwaar- / beroepschrift	aug-22	
Zenegroen	8	Bezwaar- / beroepschrift	aug-22	
Zenegroen	20	Bezwaar- / beroepschrift	aug-22	
Zenegroen	101	Melding woon- en leefomgeving REX	aug-22 en mei-23	15 mei 2023 is er een controle geweest door 04 incl. rapportage
Zenegroen	129	Melding woon- en leefomgeving REX	aug-22 en mei-23	21 mei 2023 nieuwe melding
Zenegroen	131	Bezwaar- / beroepschrift	aug-22	

Zenegroen	187	Bezwaar- / beroepschrift	aug-22	
Zenegroen	189	Bezwaar- / beroepschrift	aug-22	
Zenegroen	191	Bezwaar- / beroepschrift	aug-22	
Zenegroen	193	Melding woon- en leefomgeving REX	aug-22 en mei-23	21 mei 2023 nieuwe melding
Lenteklokje	31	Bezwaar- / beroepschrift	aug-22	
Lenteklokje	33	Bezwaar- / beroepschrift	aug-22	
Lenteklokje	39	Bezwaar- / beroepschrift	aug-22	
Lenteklokje	41	Bezwaar- / beroepschrift	aug-22	
Lenteklokje	43	Melding woon- en leefomgeving REX	aug-22 en mei-23	21 mei 2023 nieuwe melding
Lenteklokje	58	Bezwaar- / beroepschrift	aug-22	
Lenteklokje	113	Melding woon- en leefomgeving REX	aug-22 en mei-23	30 mei 2023 is er een controle geweest door 05 incl. rapportage
Speenkruid	7	Melding woon- en leefomgeving REX	aug-22 en mei-23	21 mei 2023 nieuwe melding
Weideflora	2	Melding woon- en leefomgeving REX	mei-23	15 mei 2023 is er een controle geweest door 06 incl. rapportage
Ereprijs	23	Signalen	jul-23	3446
Holwortel	42	Signalen	jul-23	3456
Holwortel	44	Signalen	jul-23	3457
Holwortel	46	Signalen	jul-23	3458
Holwortel	48	Signalen	jul-23	3460
Holwortel	50	Signalen	jul-23	3461
Kamgras	153	Signalen	okt-23	10795
Kamgras	151	Signalen	okt-23	10794
Mannagras	39	Signalen	okt-23	10793
Raaigras	317	Signalen	okt-23	10792
Kamgras	19	Signalen	okt-23	8618 dubbele melding
Raaigras	339	Signalen	okt-23	8615
Ereprijs	111	Signalen	dec-23	15796
Kamgras	126	Signalen	feb-24	19979
Kamgras	124	Signalen	feb-24	19978
Kamgras	5	Signalen	feb-24	19977
Kamgras	3	Signalen	feb-24	19976
Weideflora	128	Signalen	feb-24	19975

Overzicht van geanonimiseerde velden

Documentnaam: Lijst meldingen schuttingen Blom.pdf

Anonimisering op basis van artikelnummer:	Nummer	Beschrijving
Art. 5.1 lid 2 onderdeel e Woo (naam)	01,06,05,02,04,03	Eerbiediging van de persoonlijke levenssfeer (naam)

HANDHAVINGRAPPORPAGE

Algemene gegevens

Adres	Weideflora 2
Postcode en woonplaats	8935GS Leeuwarden
Kadastrale gegevens	HZM00G01187/ HZM00G04599
Eigenaar	[REDACTED] 100
Bewoner/ster	?
Rijksmonument:	NVT
Gemeentelijk monument	NVT
Beschermd stadsgezicht/monument	NVT

Beschrijving controle

Rapportage in kader van Datum besluit	Melding plaatsen van een schutting in strijd met BP NVT
Aard van overtreding	Bouwen zonder omgevingsvergunning
Aanleiding controle	Melding
Plaats van waarnemen	Op locatie
Datum controle	15 mei 2023
Tijdstip controle	15:45 uur
Inzichtelijke beschrijving werkwijze	Foto's genomen, contact gezocht met bewoners
Inzichtelijke beschrijving waarneming	
Reactie eigenaar/overtreder	Op het adres geen personen aangetroffen
Ondertekening	
Datum rapportage	16 mei 2023
Naam toezichthouder	[REDACTED] 04
Handtekening	

Aanleiding:

Melding:

UW GEGEVENS [REDACTED] 06 LOCATIE VAN DE MELDING
Leeuwarden Weideflora 2 UW MELDING Wij doen hierbij melding van een
schutting welke volgens ons niet conform de richtlijnen is. Betreffende
perceel heeft bestemming "Wonen" en voldoet volgens ons niet aan artikel
14.2.3 van het bestemmingsplan "Leeuwarden - Aldlân / Pieter
Christiaanpark". Voor zover wij dit hebben kunnen nagaan in het
Gemeenteblad, is voor deze schutting in de afgelopen 5 jaar geen
vergunning verleend. Bijgevoegd vindt u foto's en bijbehorende kaart uit
het eerdergenoemde bestemmingsplan. Wij wensen op de hoogte gehouden te
worden van de behandeling en ontwikkelingen inzake deze melding. Wij
wensen dat onze gegevens niet aan de bewoner verstrekt worden. weideflora-
2.jpg, weideflora-2-bestemmingsplan.png BEVESTIGING Ja Ja DE
MELDER/AANVRAGER IS NIET AANGEMELD MET DIGID OF EHERKENNING 07-05-2023
14:58:08 BIJLAGEN weideflora-2 weideflora-2-bestemmingsplan

Constatering:

Op het perceel is het bestemmingsplan Leeuwarden - Aldlân / Pieter Christiaanpark van toepassing.

Op maandag 15 mei 2023 omstreeks 15:45 uur heb ik rapporteur perceel Weideflora 2 te Leeuwarden bezocht. Perceel Weideflora 2 betreft een hoekwoning.

Geconstateerd dat;

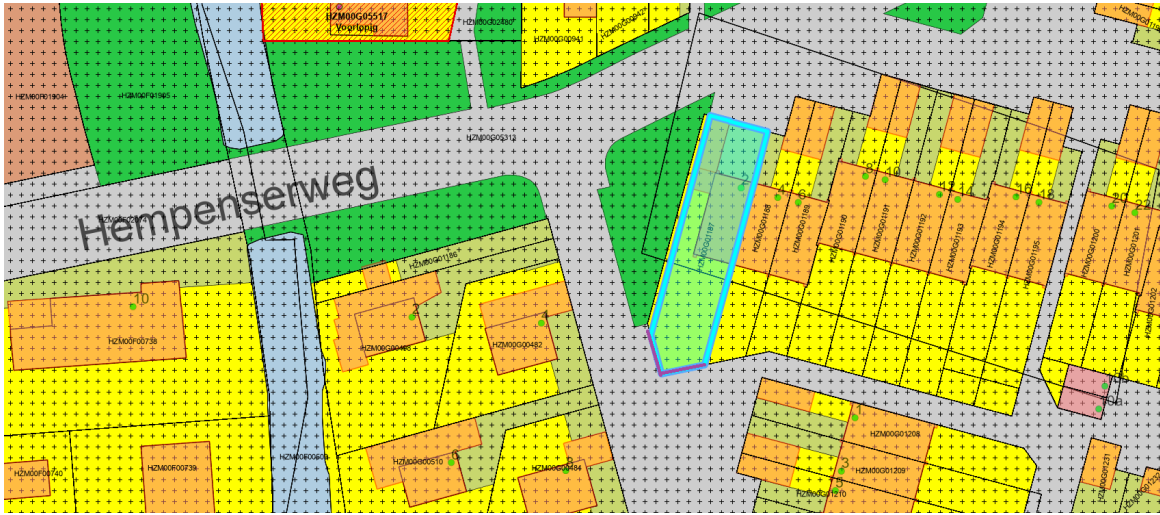
- tegen/op de perceelsgrens in het achtererfgebied een schutting is geplaatst. Vanaf het aangrenzende maaiveld gemeten, heeft de schutting een hoogte van 2.25m. Het voorerf/zijerfgebied en het achtererfgebied, zijn gekeerd naar openbaar gebied.

De schutting staan op gronden met de bestemming "wonen". De schutting voldoet niet aan de welstandsnota van de gemeente Leeuwarden.

De geplaatste schutting en overkapping zijn vergunningsplichtige bouwwerken.

In Key2Vergunning op dit perceel geen vergunningen voor het plaatsen en bouwen van een schutting gevonden.

Situatie:



-Schutting



Foto 15-5-23 schutting



Foto 15-5-23

HANDHAVINGRAPPORPAGE

Algemene gegevens

Adres	Raaigras 225
Postcode en woonplaats	8935GB Leeuwarden
Kadastrale gegevens	HZM00G04112
Eigenaar	[REDACTED] 101
Bewoner/ster	?
Rijksmonument:	NVT
Gemeentelijk monument	NVT
Beschermd stadsgezicht/monument	NVT

Beschrijving controle

Rapportage in kader van Datum besluit	Melding plaatsen van een schutting in strijd met BP NVT
Aard van overtreding	Bouwen zonder omgevingsvergunning
Aanleiding controle	Melding
Plaats van waarnemen	Op locatie
Datum controle	1 mei 2023
Tijdstip controle	16:15 uur
Inzichtelijke beschrijving werkwijze	Foto's genomen, contact gezocht met bewoners
Inzichtelijke beschrijving waarneming	
Reactie eigenaar/overtreder	Op het adres geen personen aangetroffen
Ondertekening	
Datum rapportage	15 mei 2023
Naam toezichthouder	[REDACTED] 15
Handtekening	

Aanleiding:

Melding:

Toegewezen aan: A - IP Handhaving Bouw
Melding: 404985
Status: Nieuw
Meldwijze: Internet

Normtijd 1 jaar
Normdatum afgehandeld:
25-04-2024

Wijk: Aldlân & De Hemrik
Buurt: Aldlan-West
Straat : Raaigras
Ter hoogte van: huisnummer 225

Hoofdcategorie: Bouwen
Subcategorie: illegale (ver)bouw
Bijzonderheden: Wij doen hierbij melding van een schutting welke volgens ons niet conform de richtlijnen is. Betreffende perceel heeft bestemming "Wonen" en voldoet volgens ons niet aan artikel 14.2.3 van het bestemmingsplan "Leeuwarden - Aldlân / Pieter Christiaanpark". Voor zover wij dit hebben kunnen nagaan in het Gemeentebblad, is voor deze schutting in de afgelopen 5 jaar geen vergunning verleend. Bijgevoegd vindt u foto's en bijbehorende kaart uit het eerdergenoemde bestemmingsplan. Wij wensen op de hoogte gehouden te worden van de behandeling en ontwikkelingen inzake deze melding. Wij wensen dat onze gegevens niet aan de bewoner verstrekt worden.

[REDACTED] 18

Melders:
Anoniem

[REDACTED] 118

[REDACTED] 19

[REDACTED] 20

Constatering:

Op het perceel is het bestemmingsplan Leeuwarden - Aldlân / Pieter Christiaanpark van toepassing.

Op maandag 1 mei 2023 omstreeks 16:15 uur heb ik rapporteur perceel Raaigras 225 te Leeuwarden bezocht. Perceel Raaigras 225 betreft een hoekwoning.

Geconstateerd dat;

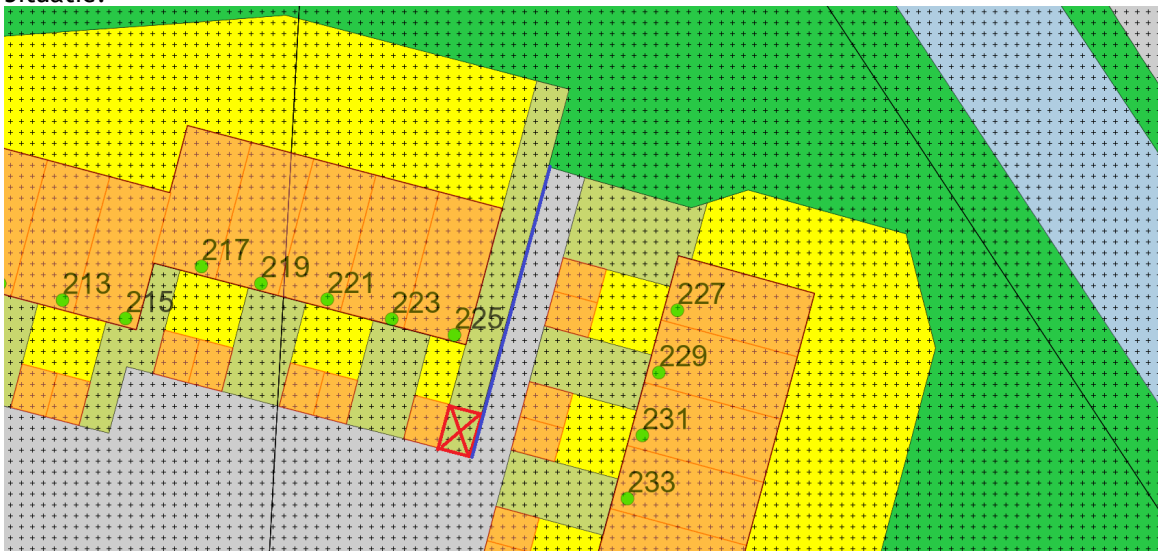
- langs de gehele perceelsgrens in het voorerfgebied en achtererfgebied op/tegen de erfgrans met de "trottoire" een schutting is geplaatst. Vanaf het "trottoire"perceel gemeten, heeft de schutting een hoogte van 1.90m. Het voorerf/zijerfgebied en het achtererfgebied, zijn gekeerd naar openbaar gebied.
- In het voorerfgebied is tegen de berging een overkapping gebouwd, afmetingen L.2.40m x B.3.20m. X H.2.20m

De overkapping en de schutting staan op gronden met de bestemming tuin.

De geplaatste schutting en overkapping zijn vergunningsplichtige bouwwerken.

In Key2Vergunning op dit perceel geen vergunningen voor het plaatsen en bouwen van een schutting en overkapping, gevonden.

Situatie:



- Schutting
- Overkapping



Foto 1-5-23 Voorzijde schutting/overkapping



Foto 1-5-23 Voorzijde schutting/overkapping

HANDHAVINGRAPPORTAGE

Algemene gegevens

Adres Kamgras 33
Postcode en woonplaats **8935EB** Leeuwarden
Kadastrale gegevens HZM00G02472
Eigenaar



Bewoner/ster  102

Rijksmonument: NVT
Gemeentelijk monument NVT
Beschermd stadsgezicht/monument NVT

Beschrijving controle

Rapportage in kader van Melding plaatsen van een schutting in strijd met BP
Datum besluit NVT

Aard van overtreding Bouwen zonder omgevingsvergunning
Aanleiding controle Melding
Plaats van waarnemen Op locatie
Datum controle 13 april 2023
Tijdstip controle 16:30 uur

Inzichtelijke beschrijving werkwijze Foto's genomen, contact gezocht met bewoners
Inzichtelijke beschrijving waarneming
Reactie eigenaar/overtreder  119 was zich niet bewust dat  127 aangaande de schutting iet verkeerd doet.

Ondertekening

Datum rapportage 17 april 2023
Naam toezichthouder  27
Handtekening

Aanleiding:

Melding:

Uw aanvraag is verstuurd. U heeft onderstaande gegevens ingevuld. Betreft: Melding woon-, werk- en leefomgeving van 8 april 2023 UW GEGEVENS [REDACTED] 103 [REDACTED] 104 [REDACTED] 106 LOCATIE VAN DE MELDING Leeuwarden Kamgras 33 UW MELDING Wij doen hierbij melding van een schutting welke volgens ons niet conform de richtlijnen is. Betreffende perceel heeft bestemming "Wonen" en voldoet volgens ons niet aan artikel 14.2.3 van het bestemmingsplan "Leeuwarden - Aldlân / Pieter Christiaanpark". Voor zover wij dit hebben kunnen nagaan in het Gemeenteblad, is voor deze schutting in de afgelopen 5 jaar geen vergunning verleend. Bijgevoegd vindt u foto's en bijbehorende kaart uit het eerdergenoemde bestemmingsplan. Wij wensen op de hoogte gehouden te worden van de behandeling en ontwikkelingen inzake deze melding. Wij wensen dat onze gegevens niet aan de bewoner verstrekt worden. kamgras-33-achter.jpg, kamgras-33-voor_en_zij.jpg, kamgras-33-bestemmingsplan.png BEVESTIGING Ja Ja DE MELDER/AANVRAGER IS NIET AANGEMELD MET DIGID OF EHERKENNING 08-04-2023 15:51:51 BIJLAGEN kamgras-33-achter kamgras-33-voor_en_zij Aanhef Voorletters Achternaam E-mail Locatie Straatnaam Nummer Beschrijf hier uw melding zo volledig mogelijk Voeg eventueel foto's toe om de situatie te verduidelijken. Ik verklaar dat deze aanvraag volledig en naar waarheid is ingevuld. Ik wil graag een ontvangstbevestiging met het zaaknummer van deze aanvraag/melding via e-mail ontvangen. Datum kamgras-33-achter.jpg kamgras-33-voor_en_zij.jpg BIJLAGEN kamgras-33-bestemmingsplan

Constatering:



Op donderdag 13 april 2023 omstreeks 16:30 uur heb ik rapporteur perceel Kamgras 33 te Leeuwarden bezocht.

Geconstateerd dat;

- in het voorerfgebied, over de gehele lengte en tegen de perceelgrens (Zijde Weideflora) een schutting (geel) hoogte van 2m, is geplaatst.
- in het verlengde van de de zijgevel is een schutting (rood) geplaatst, vanaf de achtergevel tot het trottoir van de weg de Rietgras, waar de schutting vervolgens op de perceelgrens, evenwijdig over een afstand van 6m langs het trottoir loopt. De schutting is 2.10m hoog.
- In het voorerfgebied (zijgevel gekeerd naar openbaar gebied) is een schutting (groen)geplaatst, hoogte 2m. In het voorerfgebied staan 2 bijgebouwen (blauw) met een hoogte van ongeveer 2m, totale oppervlakte ongeveer 13m2 (niet nagemeten)

Op locatie kreeg ik contact met de [REDACTED] 120 van het pand. Ik heb [REDACTED] 128 verteld dat ik een melding aangaande de schutting aan het onderzoeken was. [REDACTED] 122 vertelde zich van geen kwaad bewust te zijn. De schutting tegen de Rietgras en de schutting aan de zijde van de Weideflora zouden er al enige tijd staan, ter vangning van een oude schutting. [REDACTED] 123 vertelde voorts dat zij nog voornemens zijn, om erfafscheidingen te plaatsen op de perceelsgrens, waar thans nog een coniferenhaag aanwezig is.

Situatie:



Gis

viewer 17/4/2023

- Geel = Schutting/erfafscheiding voorzijde
- Rood = Schutting/erfafscheiding achterzijde
- Groen = Schutting
- Blauw = 2 x Bouwwerken



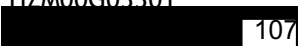
Foto 13-4-2023 Schutting (rood) Zijde Rietgras



Foto 13-4-2023 Schutting (geel) Zijde Weideflora

HANDHAVINGRAPPORPAGE

Algemene gegevens

Adres	Kamgras 149
Postcode en woonplaats	8935EH Leeuwarden
Kadastrale gegevens	H7M00G03301
Eigenaar	 107
Bewoner/ster	?
Rijksmonument:	NVT
Gemeentelijk monument	NVT
Beschermd stadsgezicht/monument	NVT

Beschrijving controle

Rapportage in kader van Datum besluit	Melding plaatsen van een schutting in strijd met BP NVT
Aard van overtreding	Bouwen zonder omgevingsvergunning
Aanleiding controle	Melding
Plaats van waarnemen	Op locatie
Datum controle	1 mei 2023
Tijdstip controle	16:00 uur
Inzichtelijke beschrijving werkwijze	Foto's genomen, contact gezocht met bewoners
Inzichtelijke beschrijving waarneming	
Reactie eigenaar/overtreder	Op het adres geen personen aangetroffen
Ondertekening	
Datum rapportage	2 mei 2023
Naam toezichthouder	 36
Handtekening	

Aanleiding:

Melding:

Uw aanvraag is verstuurd. U heeft onderstaande gegevens ingevuld. Betreft: Melding woon-, werk- en leefomgeving van 23 april 2023 UW GEGEVENS [REDACTED] LOCATIE VAN DE MELDING Leeuwarden Kamgras 1 [REDACTED] 108 [REDACTED] 109 j melding van een schutting welke volgens ons niet conform de richtlijnen is. Betreffende perceel heeft bestemming "Wonen" en voldoet volgens ons niet aan artikel 14.2.3 van het bestemmingsplan "Leeuwarden - Aldlân / Pieter Christiaanpark". Voor zover wij dit hebben kunnen nagaan in het Gemeenteblad, is voor deze schutting in de afgelopen 5 jaar geen vergunning verleend. Bijgevoegd vindt u foto's en bijbehorende kaart uit het eerdergenoemde bestemmingsplan. Wij wensen op de hoogte gehouden te worden van de behandeling en ontwikkelingen inzake deze melding. Wij wensen dat onze gegevens niet aan de bewoner verstrekt worden. kamgras-149.jpg, kamgras-149-bestemmingsplan.png BEVESTIGING Ja Ja DE MELDER/AANVRAGER IS NIET AANGEMELD MET DIGID OF EHERKENNING 23-04-2023 10:16:19 BIJLAGEN kamgras-149 kamgras-149-bestemmingsplan

Uw aanvraag is verstuurd. U heeft onderstaande gegevens ingevuld. Betreft: Melding woon-, werk- en leefomgeving van 8 april 2023 UW GEGEVENS [REDACTED] LOCATIE VAN DE MELDING Leeuwarden Kamgras [REDACTED] 110 [REDACTED] 111 j melding van een schutting welke volgens ons niet conform de richtlijnen is. Betreffende perceel heeft bestemming "Wonen" en voldoet volgens ons niet aan artikel 14.2.3 van het bestemmingsplan "Leeuwarden - Aldlân / Pieter Christiaanpark". Voor zover wij dit hebben kunnen nagaan in het Gemeenteblad, is voor deze schutting in de afgelopen 5 jaar geen vergunning verleend. Bijgevoegd vindt u foto's en bijbehorende kaart uit het eerdergenoemde bestemmingsplan. Wij wensen op de hoogte gehouden te worden van de behandeling en ontwikkelingen inzake deze melding. Wij wensen dat onze gegevens niet aan de bewoner verstrekt worden. kamgras-33-achter.jpg, kamgras-33-voor_en_zij.jpg, kamgras-33-bestemmingsplan.png BEVESTIGING Ja Ja DE MELDER/AANVRAGER IS NIET AANGEMELD MET DIGID OF EHERKENNING 08-04-2023 15:51:51 BIJLAGEN kamgras-33-achter kamgras-33-voor_en_zij Aanhef Voorletters Achternaam E-mail Locatie Straatnaam Nummer Beschrijf hier uw melding zo volledig mogelijk Voeg eventueel foto's toe om de situatie te verduidelijken. Ik verklaar dat deze aanvraag volledig en naar waarheid is ingevuld. Ik wil graag een ontvangstbevestiging met het zaaknummer van deze aanvraag/melding via e-mail ontvangen. Datum kamgras-33-achter.jpg kamgras-33-voor_en_zij.jpg BIJLAGEN kamgras-33-bestemmingsplan

Constatering:

Op het perceel is het bestemmingsplan Leeuwarden - Aldlân / Pieter Christiaanpark van toepassing.

Op maandag 1 mei 2023 omstreeks 16:00 uur heb ik rapporteur perceel Kamgras 149 te Leeuwarden bezocht. Perceel Kamgras 149 betreft een hoekwoning.

Geconstateerd dat;

- langs de gehele perceelsgrens in het voorerfgebied en achtererfgebied op/tegen de erfgrans een schutting is geplaatst. Vanaf het perceel gemeten, heeft de schutting een hoogte variërend 2.05m / 2.10m hoog. Het voorerf/zijerfgebied en het achtererfgebied, zijn gekeerd naar openbaar gebied.

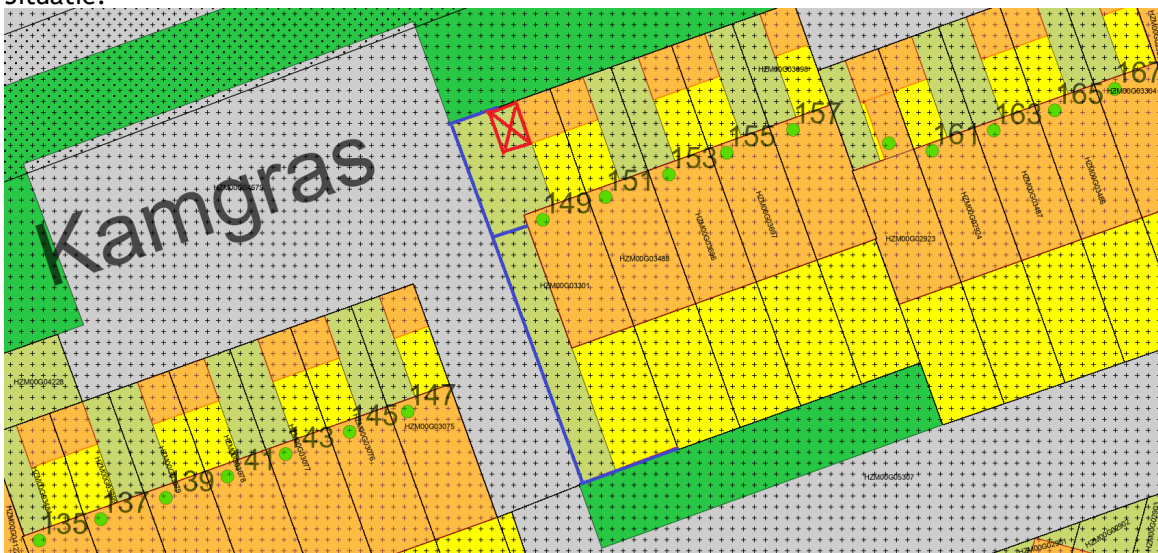
- In het voerrefgebied is tegen de berging een overkapping gebouwd, afmetingen L.2.30m x B.3m. X H.2.50m

De overkapping en de schutting staan op gronden met de bestemming tuin.

De geplaatste schutting en overkapping zijn vergunningsplichtige bouwwerken.

In Key2Vergunning op dit perceel geen vergunningen voor het plaatsen en bouwen van een schutting en overkapping, gevonden.

Situatie:



Schutting
Overkapping



Foto 1-5-23 Voorzijde schutting/overkapping



Foto 1-5-23 Voorzijde schutting/overkapping



Foto 1-5-23 Achterzijde



Foto 1-5-23 Achterzijde

HANDHAVINGRAPPORPAGE

Algemene gegevens

Adres	Zenegroen 101
Postcode en woonplaats	8935KC Leeuwarden
Kadastrale gegevens	HZM00G00906
Eigenaar	[REDACTED]
Bewoner/ster	[REDACTED] 112
Rijksmonument:	NVT
Gemeentelijk monument	NVT
Beschermd stadsgezicht/monument	NVT

Beschrijving controle

Rapportage in kader van	Melding plaatsen van een schutting in strijd met BP
Datum besluit	NVT
Aard van overtreding	Bouwen zonder omgevingsvergunning
Aanleiding controle	Melding
Plaats van waarnemen	Op locatie
Datum controle	15 mei 2023
Tijdstip controle	14:50 uur
Inzichtelijke beschrijving werkwijze	Foto's genomen, contact gezocht met bewoners
Inzichtelijke beschrijving waarneming	
Reactie eigenaar/overtreder	[REDACTED] 124 gesproken. Deze reageerde verbaasd maar begreep het bezoek

Ondertekening

Datum rapportage	15 mei 2023
Naam toezichthouder	[REDACTED] 49
Handtekening	

Aanleiding:

Melding:

UW GEGEVENS [REDACTED] 113 [REDACTED] 114 LOCATIE VAN DE MELDING Leeuwarden
Zenegroen 101 UW MELDING Wij doen hierbij melding van een schutting welke volgens ons niet conform de richtlijnen is. Betreffende perceel heeft bestemming "Wonen" en voldoet volgens ons niet aan artikel 14.2.3 van het bestemmingsplan "Leeuwarden - Aldlân / Pieter Christiaanpark". Voor zover wij dit hebben kunnen nagaan in het Gemeenteblad, is voor deze schutting in de afgelopen 5 jaar geen vergunning verleend. Bijgevoegd vindt u foto's en bijbehorende kaart uit het eerdergenoemde bestemmingsplan. Wij wensen op de hoogte gehouden te worden van de behandeling en ontwikkelingen inzake deze melding. Wij wensen dat onze gegevens niet aan de bewoner verstrekt worden. zenegroen-101-bestemmingsplan.png, zenegroen-101.jpg BEVESTIGING Ja Ja DE MELDER/AANVRAGER IS NIET AANGEMELD MET DIGID OF EHERKENNING 07-05-2023 15:04:18 BIJLAGEN zenegroen-101-bestemmingsplan zenegroen-101

Constatering:

Op het perceel is het bestemmingsplan Leeuwarden - Aldlân / Pieter Christiaanpark van toepassing.

Op maandag 15 mei 2023 omstreeks 14:50 uur heb ik rapporteur perceel Zenegroen 101 te Leeuwarden bezocht. Perceel Zenegroen 101 betreft een hoekwoning.

Geconstateerd dat;

In het voorerfgebied op gronden met de bestemming tuin, op/tegen de perceelsgrens met het trottoire/fietspad en gekeerd naar openbaar gebied, een schutting/erfafscheiding is geplaatst met de afmetingen H.2.05m. L.5.5m.

In het achtererfgebied op gronden met de bestemming wonen, tegen/op de gehele perceelsgrens met het trottoire/fietspad en deels tegen de openbare groenvoorziening, gekeerd naar openbaar gebied, een 2.05m hoge schutting/erfafscheiding is geplaatst.

Op locatie [REDACTED] 125 Zenegroen 101 gesproken. [REDACTED] 126 reden en doel van mijn bezoek uitgelegd. Verteld dat er wellicht een aanschrijving van de gemeente Leeuwarden volgt.

In Key2Vergunning op dit perceel geen vergunningen voor het plaatsen en bouwen van een schutting en overkapping, gevonden.

Situatie:



-Schutting



Foto 15 mei 2023 Schutting voorerfgebied



Foto 15 mei 2023 schutting achtererfgebied

HANDHAVINGSRAPPORTAGE

Algemene gegevens

Adres	Lenteklokje 113
Postcode en woonplaats	8935KV Leeuwarden
Kadastrale gegevens	HZM00G2806
Eigenaar	██████████ 115
Bewoner/ster	Onbekend
Rijksmonument:	NVT
Gemeentelijk monument	NVT
Beschermd stadsgezicht/monument	NVT

Beschrijving controle

Rapportage in kader van	Melding plaatsen van een schutting in strijd met BP
Datum besluit	NVT
Aard van overtreding	Bouwen zonder omgevingsvergunning
Aanleiding controle	Melding
Plaats van waarnemen	Op locatie
Datum controle	30 mei 2023
Tijdstip controle	14:35 uur
Inzichtelijke beschrijving werkwijze	Foto's genomen, bouwwerk opgemeten
Inzichtelijke beschrijving waarneming	
Reactie eigenaar/overtreder	Bewoners niet gesproken

Ondertekening

Datum rapportage	23 juni 2023
Naam toezichthouder	██████████ 60
Handtekening	

Aanleiding:

Melding van [116] [117], van een schutting welke volgens hem niet conform de richtlijnen is uitgevoerd, op het perceel Lenteklokje 113 te Leeuwarden.

Constatering:

Op het perceel is het bestemmingsplan Leeuwarden - Aldlân / Pieter Christiaanpark van toepassing.

Op dinsdag 30 mei 2023 omstreeks 14:35 uur heb ik rapporteur perceel Lenteklokje 113 te Leeuwarden bezocht. Perceel Lenteklokje 113 betreft een hoekwoning.

Geconstateerd dat;

In het achtererfgebied op gronden met de bestemming wonen, tegen/op de gehele perceelsgrens met het trottoir en rijbaan, gekeerd naar openbaar gebied, een 1.95 m. hoge schutting/erfafscheiding is geplaatst.

In Key2Vergunning op dit perceel geen vergunningen voor het plaatsen en bouwen van een schutting, gevonden.

Situatie:

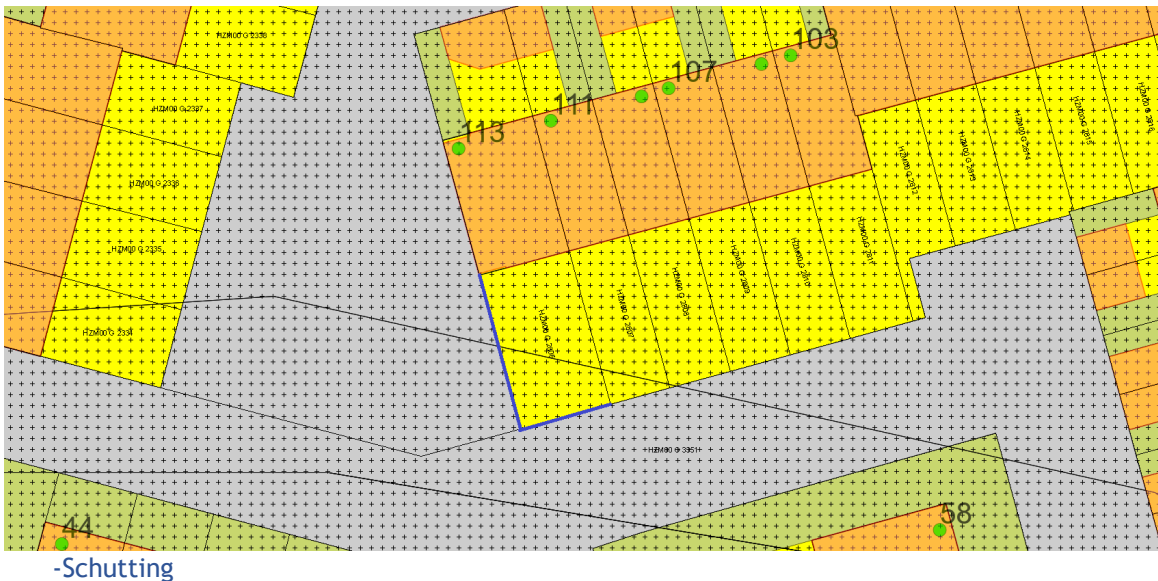




Foto 30 mei 2023



Foto 23 mei 2023

Overzicht van geanonimiseerde velden**Documentnaam: Rapportages Erfafscheidingen_Zwartgemaakt.pdf**

Anonimisering op basis van artikelnummer:	Nummer	Beschrijving
Art. 5.1 lid 2 onderdeel e Woo (telefoonnummer)	19	Eerbiediging van de persoonlijke levenssfeer (telefoonnummer)
Art. 5.1 lid 2 onderdeel e Woo	124,123,122,126,125,120, 128,127,119	Eerbiediging van de persoonlijke levenssfeer
Art. 5.1 lid 2 onderdeel e Woo (naam)	115,116,101,27,60,04,104, 15,102,49,100,110,107,06, 103,112,113,36	Eerbiediging van de persoonlijke levenssfeer (naam)
Art. 5.1 lid 2 onderdeel e Woo (adresgegevens)	118	Eerbiediging van de persoonlijke levenssfeer (adresgegevens)
Art. 5.1 lid 2 onderdeel e Woo (e-mail)	111,106,109,114,20,108,1 8,117	Eerbiediging van de persoonlijke levenssfeer (e-mail)